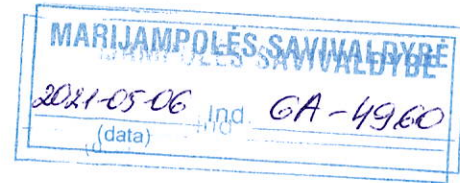


UAB "Kelprojektas"



## NEKILNOJAMOJO DAIKTO KADASTRINIŲ MATAVIMŲ BYLA

Tomas: 1

Nekilnojamojo turto objektas: **Inžinerinis statinys**

Registro Nr.: **44/2034510 (Statiniai)**

Adresas: **Marijampolės sav. Mokolų k. Sodų g.**

Lapų skaičius: 17

ŠS0043



**SUDERINTA**

Valstybės įmonė Registrų centras

*Elektroniniu parašu pasirašė:* Irma Petrauskienė

*Pareigos:* Vyresnioji kadastro specialistė

*Laiko žyma:* 2020-06-22 09:08:46

Tomo Nr. 1  
Registro 44/2034510

## BYLOS TOMO VIDAUS APYRAŠAS

Eil. Nr.	Dokumento pavadinimas	Dokumento		Lapų skaič.	Bylos lapų numeriai	Pastabos
		Nr.	Data			
1	GATVĖS PLANAS M1:500		2020-06-09	7	1-7	
2	KELIO / GATVĖS IR JO SUDĖTINIŲ DALIŲ KADASTRO DUOMENYS 1K FORMA		2020-06-09	3	8-10	
3	KELIO / GATVĖS IR JO SUDĖTINIŲ DALIŲ VERČIŲ NUSTATYMAS 2K FORMA		2020-06-09	2	11-12	
4	KELIO / GATVĖS VAŽIUOJAMOSIOS DALIES IR ŽEMĖS SANKASOS KADASTRO DUOMENYS 3K FORMA		2020-06-09	1	13	
5	KELIO / GATVĖS SANKRYŽŲ, TILTŲ, VIADUKŲ, ESTAKADŲ, PRALAIĐŲ, AUTOBUSŲ SUSTOJIMO IR POILSIO AIKŠTELIŲ, ŠVIESOFORŲ, KELIO ORO SĄLYGŲ STEBĖJIMO IR TRANSPORTO APSKAITOS ĮRENGINIŲ KADASTRO DUOMENYS 4K FORMA		2020-06-09	3	14-16	

Vidaus apyrašo lapų 16

Geodezijos inžinierė Justina Jatužytė


Uždaroji akcinė bendrovė "Kelprojektas", kodas: 234004210  
 Matininkas(-ė) JUSTINA JATUŽYTĖ, kvalifikacijos pažymėjimo Nr. 2M-M-2304, tel.: + 370 609 602 46

## KELIO / GATVĖS IR JO SUDĖTINIŲ DALIŲ KADASTRO DUOMENYS

Adresas Marijampolės sav. Mokolų k. Sodų g.  
 Paskirtis Kelių (gatvių)  
 Pavadinimas Sodų gatvė  
 Žymėjimas plane 1-30  
 Kadastro duomenų nustatymo data 2020-06-09  
 Statybos būklė Unikalus numeris 4400-5468-2016  
 Pastaba Suformuotas dalinant daiktą unikalus Nr. 4400-4096-9473

Statybos pradžios metai:	1987	Kelio Nr.:	
Statybos pabaigos metai:	1987	Kelio ruožas:	0,000-0,916km
Rekonstravimo pradžios metai:		Ilgis: km	0,916
Rekonstravimo pabaigos metai:		Gatvės kategorija:	Pagalbinė
Kap. remonto pradžios metai:		Statinio kategorija:	II grupės nesudėtingasis
Kap. remonto pabaigos metai:		Baigtumo procentas: %	100
Papr. remonto pradžios metai:			
Papr. remonto pabaigos metai:			

Kelias, kelio sudėtinės dalys	Mato vienetas	Kiekis
1	2	3
Gatvės atkarpa 1-27	km	0,784
Gatvės atkarpa 27-30	km	0,132
Įvažiavimas 6	kv. m	14,8
Įvažiavimas 6	vnt.	1
Įvažiavimas 7	kv. m	30,68
Įvažiavimas 7	vnt.	1
Kelio sankryža 8	vnt.	1
Įvažiavimas 9	vnt.	1
Įvažiavimas 9	kv. m	13,86
Įvažiavimas 10	kv. m	30,78
Įvažiavimas 10	vnt.	1
Įvažiavimas 11	kv. m	21,87
Įvažiavimas 11	vnt.	1
Įvažiavimas 12	kv. m	20,87
Įvažiavimas 12	vnt.	1
Nuovaža 13	kv. m	45,37
Nuovaža 13	vnt.	1
Kelio sankryža 14	vnt.	1



\* 1 1 1 5 3 7 7 6 9 6 \*

1	2	3
Įvažiavimas 15	kv. m	33
Įvažiavimas 15	vnt.	1
Kelio sankryža 16	vnt.	1
Įvažiavimas 17	kv. m	38,65
Įvažiavimas 17	vnt.	1
Įvažiavimas 18	kv. m	27,25
Įvažiavimas 18	vnt.	1
Kelio sankryža 19	vnt.	1
Įvažiavimas 21	kv. m	30,57
Įvažiavimas 21	vnt.	1
Įvažiavimas 22	kv. m	31,85
Įvažiavimas 22	vnt.	1
Nuovaža 24	kv. m	31,67
Nuovaža 24	vnt.	1
Kelio sankryža 24	vnt.	1
Įvažiavimas 26	vnt.	1
Įvažiavimas 26	kv. m	22,49
Pralaida 29	m	11,61
Pralaida 29	vnt.	1

Geodezijos inžinierė  
Technikas

2020-06-17 10:51:33

JUSTINA JATUŽYTĖ  
DAINIUS VITKAUSKAS



\* 1 1 1 5 3 7 7 6 9 6 \*

Lapas 2 iš 2



Uždaroji akcinė bendrovė "Kelprojektas", kodas: 234004210  
 Matininkas(-ė) JUSTINA JATUŽYTĖ, kvalifikacijos pažymėjimo Nr. 2M-M-2304, tel.: + 370 609 602 46

### KELIO / GATVĖS IR JO SUDĖTINIŲ DALIŲ VERČIŲ NUSTATYMAS

Pavadinimas Sodų gatvė

Kelio reikšmė

Kelio numeris

Kadastro duomenų nustatymo data 2020-06-09

Vertės nustatymo data 2020-06-09

Kelio sudėtinės dalies pavadinimas	Atskaitos taškai	Kasmetinis vertės mažinimo koeficientas	Matavimo vienetas	Kiekis	Įkainojimo pagrindas	Vidutinė vieneto statybos vertė po indeksavimo, Eur	Atkūrimo kaštai (statybinė vertė), Eur	Nusidėvėjimas %	Atkuriamoji vertė, Eur	Vietovės pataisos koeficientas	Vidutinė rinkos vertė, Eur
1	2	3	4	5	6	7	8	9	10	11	12
Gatvės atkarpa 1-27	1-27	5	km	0,784	NTK 2020-3.2.5	440073,9	345000	75	86300	1	86300
Gatvės atkarpa 27-30	27-30	10	km	0,132	NTK 2020-3.2.20.1	94960	12500	75	3130	1	3130
Įvažiavimas 6	6	10	kv. m	14,8	NTK 2020-3.2.10	15,8539	235	75	59	1	59
Įvažiavimas 7	7	10	kv. m	30,68	NTK 2020-3.2.10	15,8539	486	75	122	1	122
Įvažiavimas 9	9	10	kv. m	13,86	NTK 2020-3.2.10	50,78	704	75	176	1	176



\* 1 1 1 5 3 7 7 7 0 2 \*

1	2	3	4	5	6	7	8	9	10	11	12
Įvažiavimas 10	10	10	kv. m	30,78	NTK 2020-3.2.10	50,78	1560	75	391	1	391
Įvažiavimas 11	11	10	kv. m	21,87	NTK 2020-3.2.10	15,8539	347	75	87	1	87
Įvažiavimas 12	12	10	kv. m	20,87	NTK 2020-3.2.10	15,8539	331	75	83	1	83
Nuovaža 13	13	10	kv. m	45,37	NTK 2020-3.2.10	15,8539	719	75	180	1	180
Įvažiavimas 15	15	5	kv. m	33	NTK 2020-3.2.10	33,1275	1090	75	273	1	273
Įvažiavimas 17	17	10	kv. m	38,65	NTK 2020-3.2.10	15,8539	613	75	153	1	153
Įvažiavimas 18	18	10	kv. m	27,25	NTK 2020-3.2.10	15,8539	432	75	108	1	108
Įvažiavimas 21	21	10	kv. m	30,57	NTK 2020-3.2.10	15,8539	485	75	121	1	121
Įvažiavimas 22	22	10	kv. m	31,85	NTK 2020-3.2.10	15,8539	505	15	429	1	429
Nuovaža 24	24	10	kv. m	31,67	NTK 2020-3.2.10	15,8539	502	75	126	1	126
Įvažiavimas 26	26	10	kv. m	22,49	NTK 2020-3.1.5	15,8539	357	75	89	1	89
Viso							366000		91800		91800

Geodezijos inžinierė  
Technikas

2020-06-17 10:51:33

JUSTINA JATUŽYTĖ  
DAINIUS VITKAUSKAS



\* 1 1 1 5 3 7 7 7 0 2 \*

Lapas 2 iš 2

Uždaroji akcinė bendrovė "Kelprojektas", kodas: 234004210  
 Matininkas(-ė) JUSTINA JATUŽYTĖ, kvalifikacijos pažymėjimo Nr. 2M-M-2304, tel.: + 370 609 602 46

### KELIO / GATVĖS VAŽIUOJAMOSIOS DALIES IR ŽEMĖS SANKASOS KADASTRO DUOMENYS

Pavadinimas Sodų gatvė

Kelio reikšmė

Kelio numeris

Kadastro duomenų nustatymo data 2020-06-09

Kelio sudėtinės dalies pavadinimas	Ruožo su vienodais kelio dangos ir sankasos pločiais ir tipais pradžia				Ruožo su vienodais kelio dangos ir sankasos pločiais ir tipais pabaiga				Ruožo ilgis, km.	Eismo juostų skaičius	Kelio plotis, m	Kelio sankasos plotis, m	Kelio sankasos tipas	Kelio dangos plotis, m	Kelio dangos rūšis	Metai			
	atskaitos duomenys ašyje		koordinatės		atskaitos duomenys ašyje		koordinatės									Pradžios/Pabaigos			
	taško Nr.	km	X	Y	taško Nr.	km	X	Y								Statybos	Rekonstravimo	Kapitalinio remonto	Paprasto remonto
1	2	3	4	5	6	7	8	9	10	11	12	13	14	15	16	17	18	19	20
Gatvės atkarpa 1-27	1	0.000	6048685,90	457351,32	27	0,784	6049448,30	457531,25	0,784	Dvi	12,5			4,3	Asfaltbetonis	1987			
																1987			
Gatvės atkarpa 27-30	27	0,784	6049448,30	457531,25	30	0,916	6049576,27	457561,30	0,132	Dvi	12,33			3,5	Žvyras	1987			
																1987			

Geodezijos inžinierė  
 Technikas

JUSTINA JATUŽYTĖ  
 DAINIUS VITKAUSKAS



\* 1 1 1 5 3 7 7 6 9 7 \*



Uždaroji akcinė bendrovė "Kelprojektas", kodas: 234004210  
Matininkas(-ė) JUSTINA JATUŽYTĖ, kvalifikacijos pažymėjimo Nr. 2M-M-2304, tel.: + 370 609 602 46

**KELIO / GATVĖS IR JO SUDĖTINIŲ DALIŲ KADASTRO DUOMENYS**

**Adresas** Marijampolės sav. Mokolų k. Sodų g.  
**Paskirtis** Kelių (gatvių)  
**Pavadinimas** Sodų gatvė  
**Žymėjimas plane** 1-30  
**Kadastro duomenų nustatymo data** 2020-06-09  
**Statybos būklė** Unikalus numeris 4400-5468-2016  
**Pastaba** Suformuotas dalinant daiktą unikalus Nr. 4400-4096-9473

Kelias, kelio sudėtinės dalys	Mato vienetas	Kiekis
1	2	3
Gatvė	km	0,916
Ivažiavimas, nuovaža	vnt.	14
Ivažiavimas, nuovaža	kv. m	393,71
Kelio sankryža	vnt.	5
Pralaida	vnt.	1
Pralaida	m	11,61

Geodezijos inžinierė  
Technikas

JUSTINA JATUŽYTĖ  
DAINIUS VITKAUSKAS



\* 1 1 1 5 3 7 7 7 0 1 \*

2020-06-17 10:51:33

Lapas 1 iš 1



Uždaroji akcinė bendrovė "Kelprojektas", kodas: 234004210  
 Matininkas(-ė) JUSTINA JATUŽYTĖ, kvalifikacijos pažymėjimo Nr. 2M-M-2304, tel.: + 370 609 602 46

**KELIO / GATVĖS SANKRYŽŲ, TILTŲ, VIADUKŲ, ESTAKADŲ, PRALAIĐŲ, AUTOBUSŲ SUSTOJIMO IR POILSIO AIKŠTELIŲ,  
 ŠVIESOFORŲ, KELIO ORO SĄLYGŲ STEBĖJIMO IR TRANSPORTO APSKAITOS ĮRENGINIŲ KADASTRO DUOMENYS**

Pavadinimas Sodų gatvė

Kelio reikšmė

Kelio numeris

Kadastro duomenų nustatymo data 2020-06-09

Kelio sudėtinės dalies pavadinimas	Atskaitos duomenys ašyje		Centro koordinatės		Medžiaga/ Dangos rūšis	Mato vienetas	Kiekis	Kelio pusė	Kliūtys pavadinimas	Metai			
	taško Nr.	km	X	Y						Pradžios/Pabaigos			
										Statybos	Rekonstravimo	Kapitalinio remonto	Paprasto remonto
1	2	3	4	5	6	7	8	9	10	11	12	13	14
Įvažiavimas 6	6	0,033	6048715,62	457363,89	Žvyras	kv. m	14,8	Dešinė		1987			
										1987			
Įvažiavimas 7	7	0,089	6048770,41	457376,67	Žvyras	kv. m	30,68	Dešinė		1987			
										1987			
Kelio sankryža 8	8	0,128	6048808,87	457385,35	Asfaltbetonis	vnt.	1			1987			
										1987			



\* 1 1 1 5 3 7 7 6 9 8 \*

1	2	3	4	5	6	7	8	9	10	11	12	13	14
Įvažiavimas 9	9	0,179	6048858,67	457396,57	Betonas	kv. m	13,86	Kairė		1987			
										1987			
Įvažiavimas 10	10	0,195	6048873,69	457400,07	Betonas	kv. m	30,78	Kairė		1987			
										1987			
Įvažiavimas 11	11	0,224	6048902,08	457406,43	Žvyras	kv. m	21,87	Kairė		1987			
										1987			
Įvažiavimas 12	12	0,267	6048943,91	457415,73	Žvyras	kv. m	20,87	Kairė		1987			
										1987			
Nuovaža 13	13	0,312	6048988,18	457425,8	Žvyras	kv. m	45,37	Kairė		1987			
										1987			
Kelio sankryža 14	14	0,337	6049012,66	457431,52	Žvyras	vnt.	1			1987			
										1987			
Įvažiavimas 15	15	0,36	6049034,62	457436,63	Asfaltbetonis	kv. m	33	Kairė		1987			
										1987			
Kelio sankryža 16	16	0,412	6049084,99	457447,93	Asfaltbetonis	vnt.	1			1987			
										1987			
Įvažiavimas 17	17	0,466	6049137,72	457460,11	Žvyras	kv. m	38,65	Kairė		1987			
										1987			
Įvažiavimas 18	18	0,48	6049151,52	457463,24	Žvyras	kv. m	27,25	Kairė		1987			
										1987			
Kelio sankryža 19	19	0,556	6049226,08	457480,06	Asfaltbetonis	vnt.	1			1987			
										1987			



1	2	3	4	5	6	7	8	9	10	11	12	13	14
Įvažiavimas 21	21	0,676	6049342,73	457507,78	Žvyras	kv. m	30,57	Kairė		1987			
										1987			
Įvažiavimas 22	22	0,688	6049354,4	457510,58	Žvyras	kv. m	31,85	Kairė		1987			
										1987			
Nuovaža 24	24	0,735	6049400,13	457520,86	Žvyras	kv. m	31,67	Kairė		1987			
										1987			
Kelio sankryža 24	24	0,735	6049400,13	457520,86	Žvyras	vnt.	1			1987			
										1987			
Įvažiavimas 26	26	0,735	6049400,13	457520,86	Žvyras	kv. m	22,49	Dešinė		1987			
										1987			
Pralaida 29	29	0,915	6049575,99	457561,25	Betonas	m	11,61	Centras		1987			
										1987			

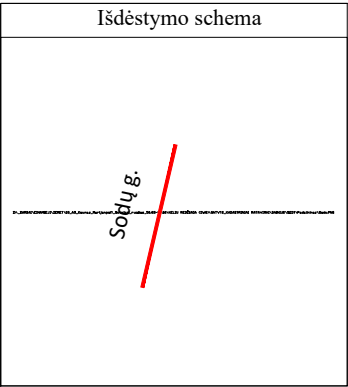
Geodezijos inžinierė  
Technikas

2020-06-17 10:51:33

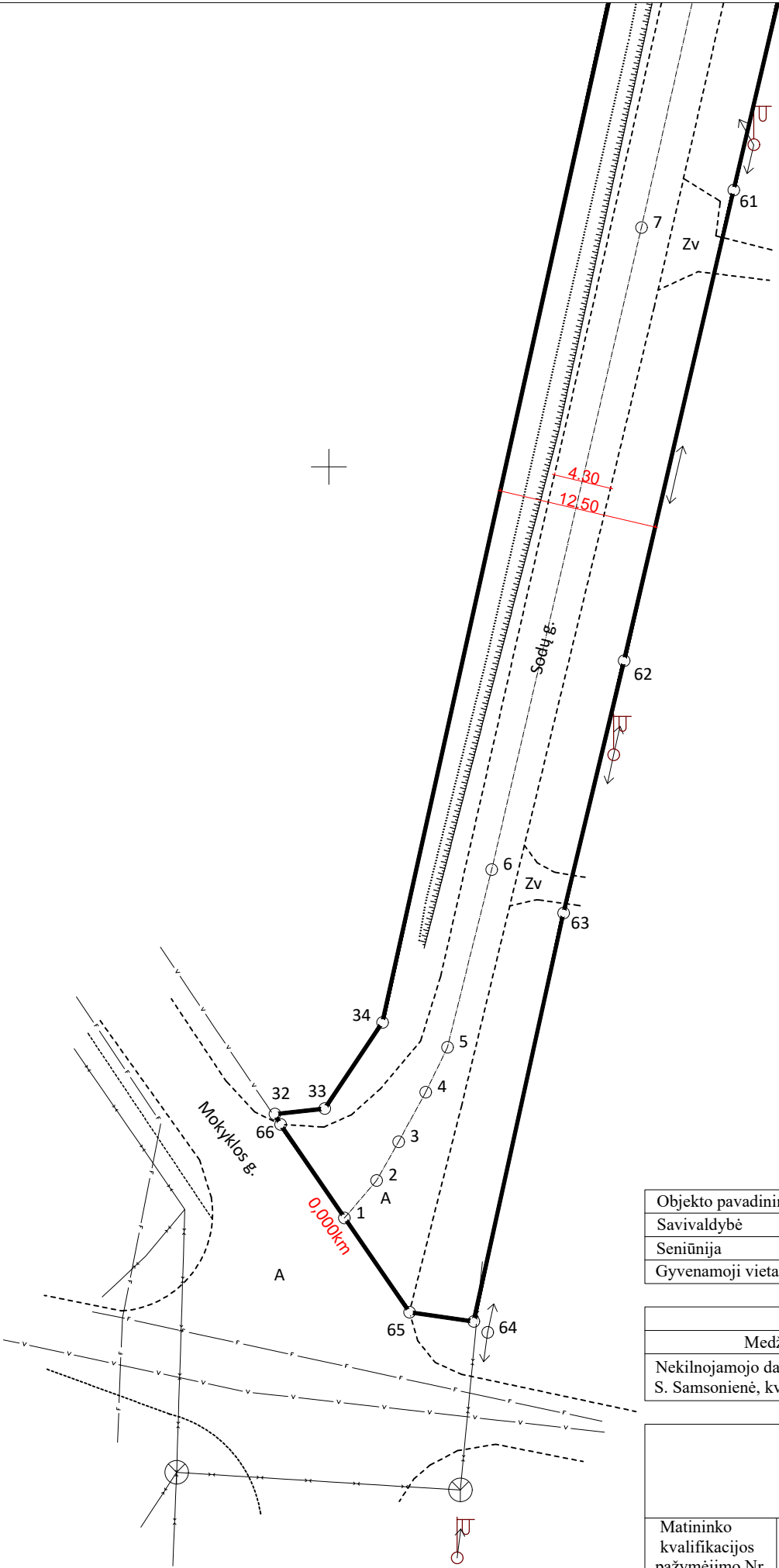
JUSTINA JATUŽYTĖ  
DAINIUS VITKAUSKAS



\* 1 1 1 5 3 7 7 6 9 8 \*



GATVĖS PLANAS M 1: 500

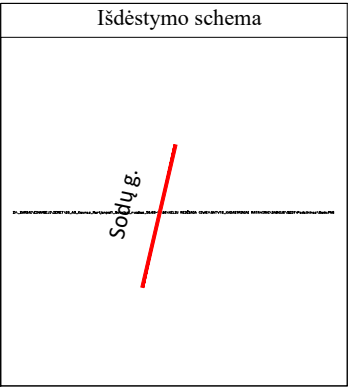


Objekto pavadinimas	Sodų g.
Savivaldybė	Marijampolės sav.
Seniūnija	Šunskų sen.
Gyvenamoji vieta	Mokolų k.

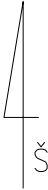
Kadastro duomenims nustatyti naudota medžiaga	
Medžiagos parengimas	Medžiagos parengimo data
Nekilnojamojo daikto kadastrinių matavimų byla, parengė matininkas S. Samsonienė, kval. pažym. Nr. 2M-M-660	2016-01-08

KELPROJEKTAS			
Matininko kvalifikacijos pažymėjimo Nr.	Pareigos	Vardas ir pavardė	Data
2M-M-2304	Geodezijos inžinierė	Justina Jatužytė	2020-06-09
	Technikas	Dainius Vitkauskas	2020-06-09

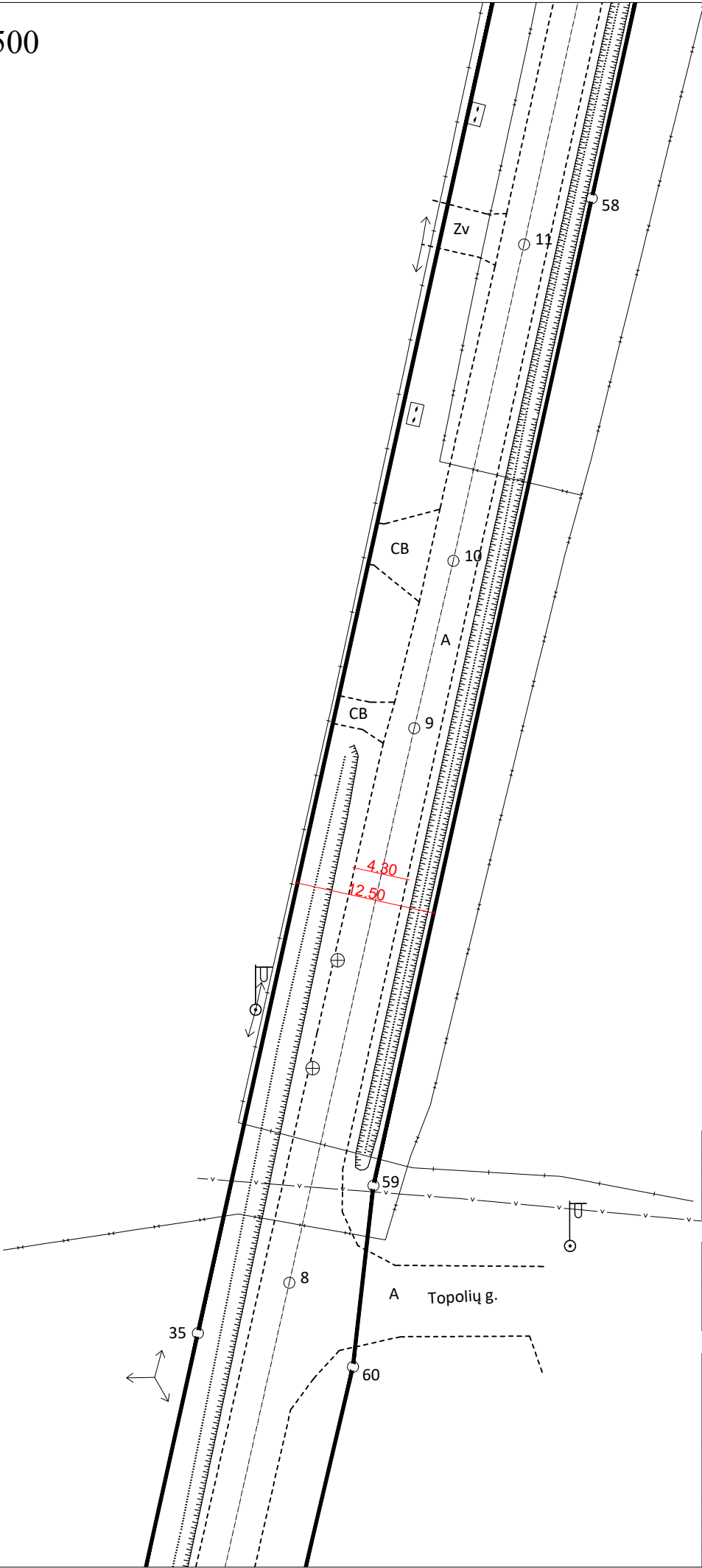




GATVĖS PLANAS M 1: 500



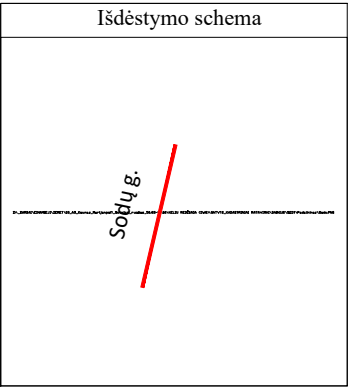
457450  
46048900



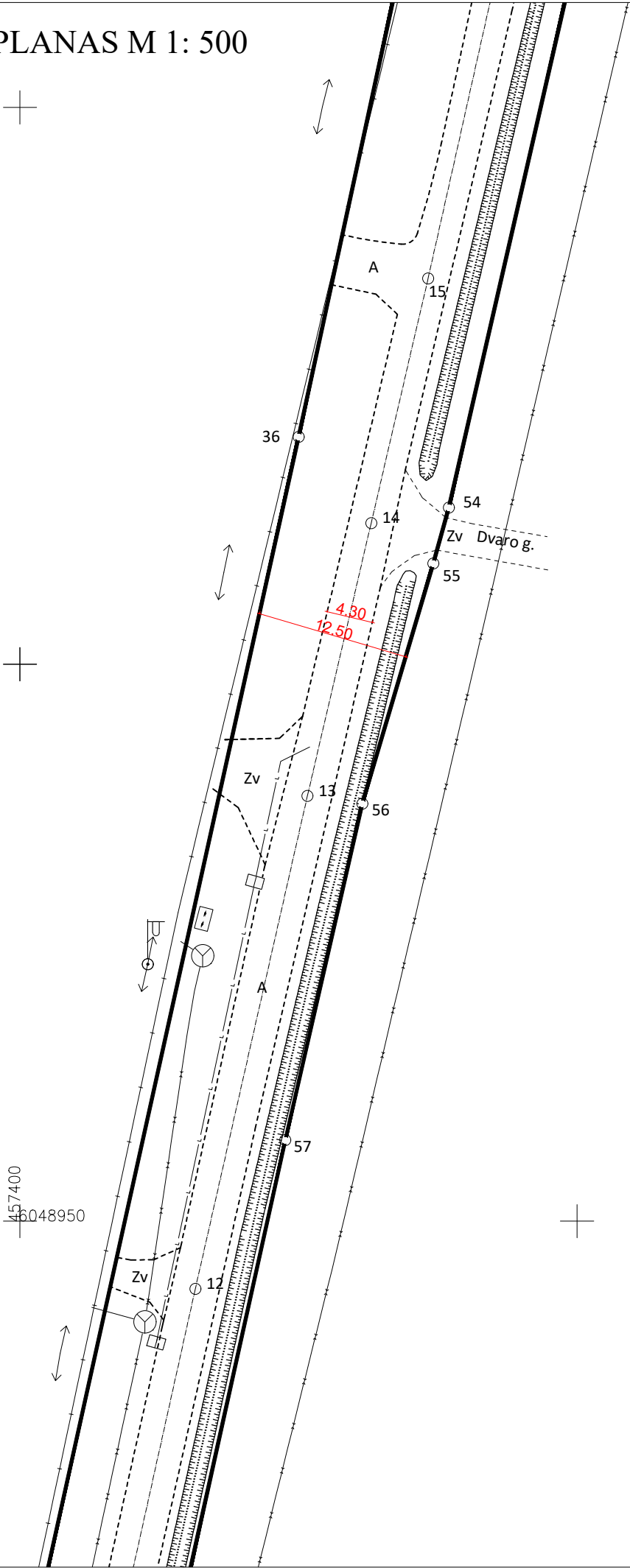
Objekto pavadinimas	Sodų g.
Savivaldybė	Marijampolės sav.
Seniūnija	Šunskų sen.
Gyvenamoji vieta	Mokolų k.

Kadastro duomenims nustatyti naudota medžiaga	
Medžiagos parengimas	Medžiagos parengimo data
Nekilnojamojo daikto kadastrinių matavimų byla, parengė matininkas S. Samsonienė, kval. pažym. Nr. 2M-M-660	2016-01-08

<div>KELPROJEKTAS</div>			
Matininko kvalifikacijos pažymėjimo Nr.	Pareigos	Vardas ir pavardė	Data
2M-M-2304	Geodezijos inžinierė	Justina Jatužytė	2020-06-09
	Technikas	Dainius Vitkauskas	2020-06-09



GATVĖS PLANAS M 1: 500



457500  
46049000

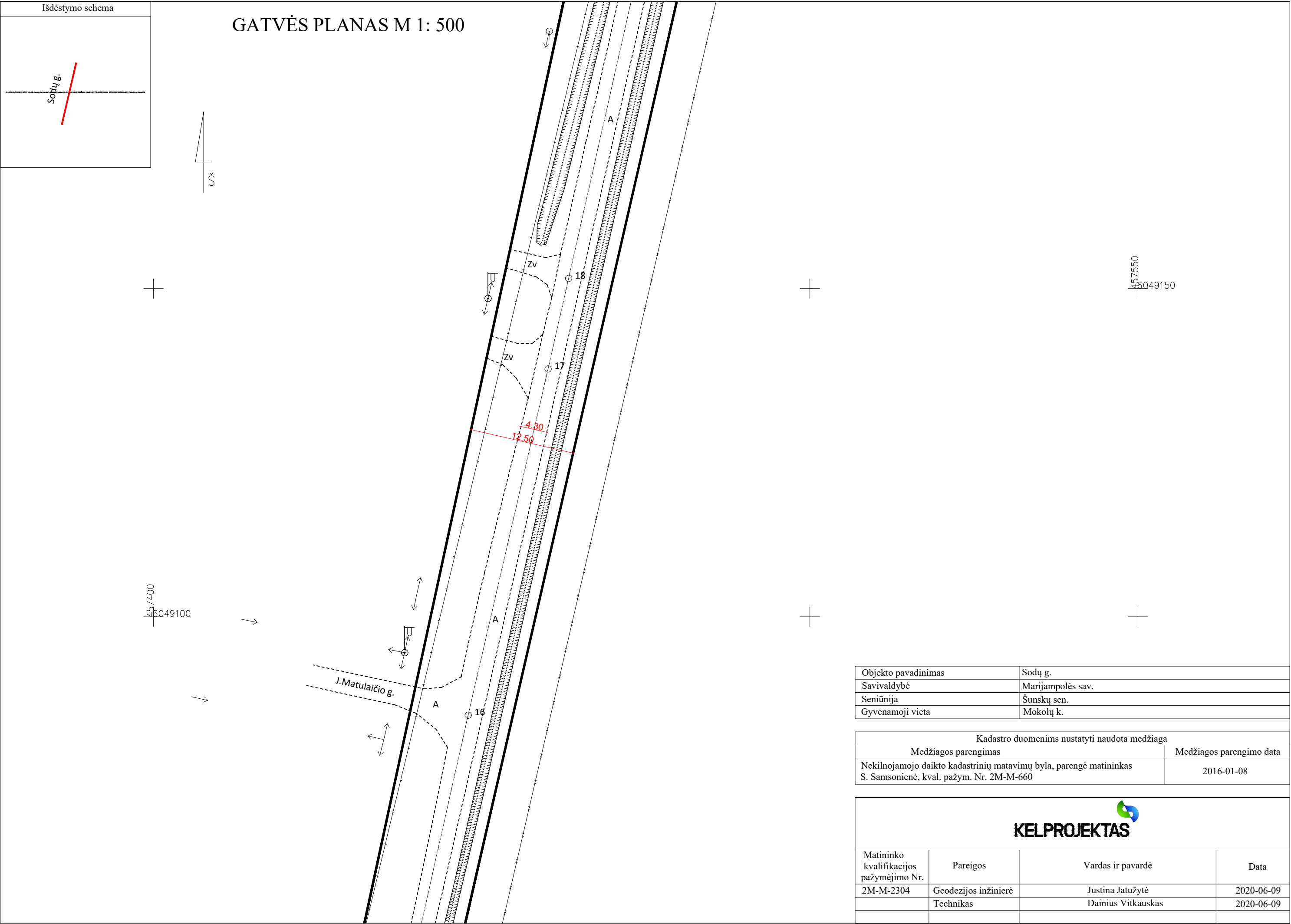
457400  
46048950

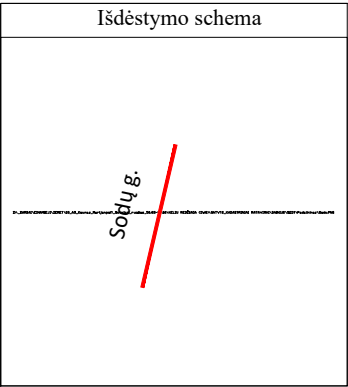
Objekto pavadinimas	Sodų g.
Savivaldybė	Marijampolės sav.
Seniūnija	Šunskų sen.
Gyvenamoji vieta	Mokolų k.

Kadastro duomenims nustatyti naudota medžiaga	
Medžiagos parengimas	Medžiagos parengimo data
Nekilnojamojo daikto kadastrinių matavimų byla, parengė matininkas S. Samsonienė, kval. pažym. Nr. 2M-M-660	2016-01-08



Matininko kvalifikacijos pažymėjimo Nr.	Pareigos	Vardas ir pavardė	Data
2M-M-2304	Geodezijos inžinierė	Justina Jatužytė	2020-06-09
	Technikas	Dainius Vitkauskas	2020-06-09

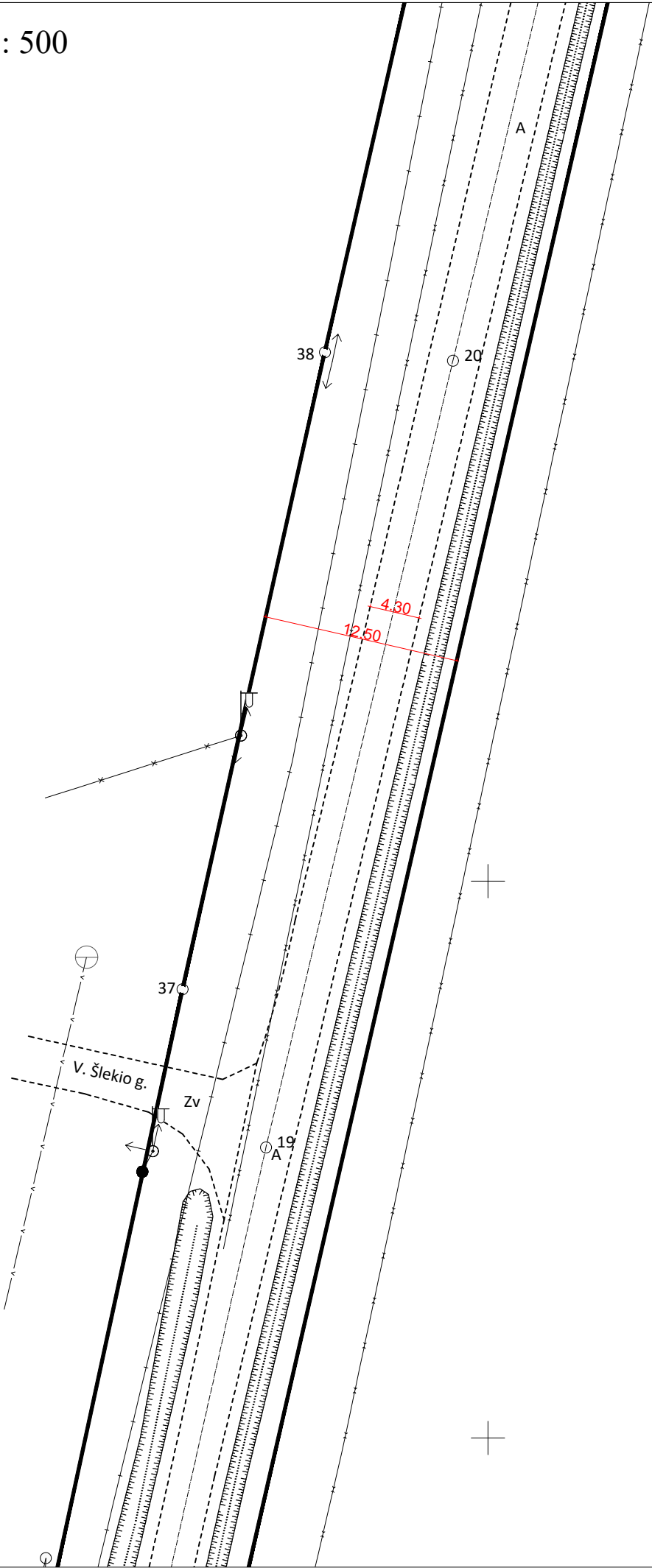




GATVĖS PLANAS M 1: 500



457450  
6049300



457550  
6049250

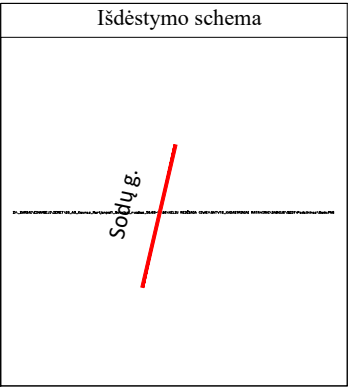
Objekto pavadinimas	Sodų g.
Savivaldybė	Marijampolės sav.
Seniūnija	Šunskų sen.
Gyvenamoji vieta	Mokolų k.

Kadastro duomenims nustatyti naudota medžiaga	
Medžiagos parengimas	Medžiagos parengimo data
Nekilnojamojo daikto kadastrinių matavimų byla, parengė matininkas S. Samsonienė, kval. pažym. Nr. 2M-M-660	2016-01-08



Matininko kvalifikacijos pažymėjimo Nr.	Pareigos	Vardas ir pavardė	Data
2M-M-2304	Geodezijos inžinierė	Justina Jatužytė	2020-06-09
	Technikas	Dainius Vitkauskas	2020-06-09

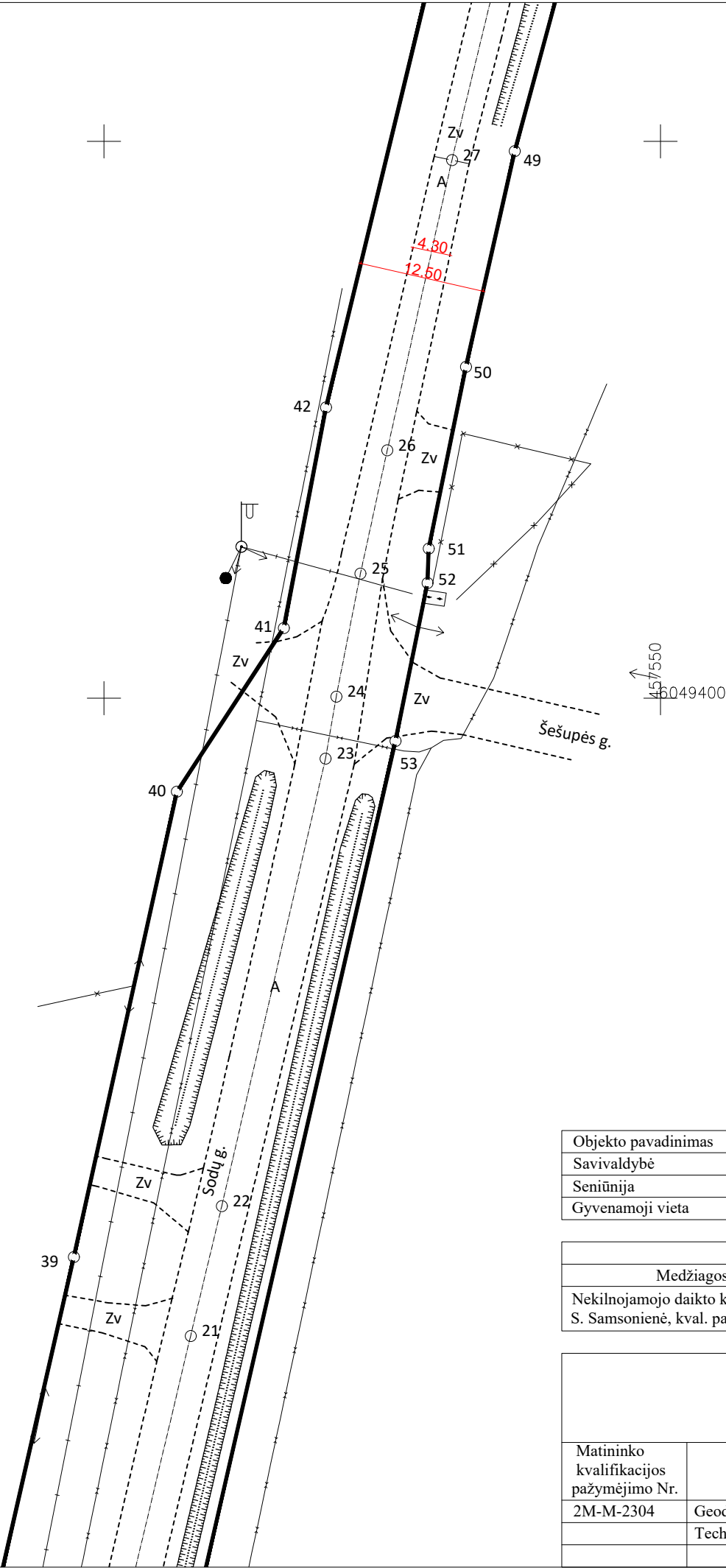




GATVĖS PLANAS M 1: 500



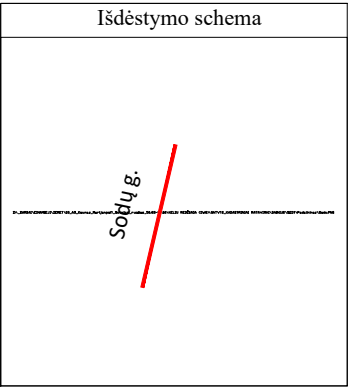
657450  
6049350



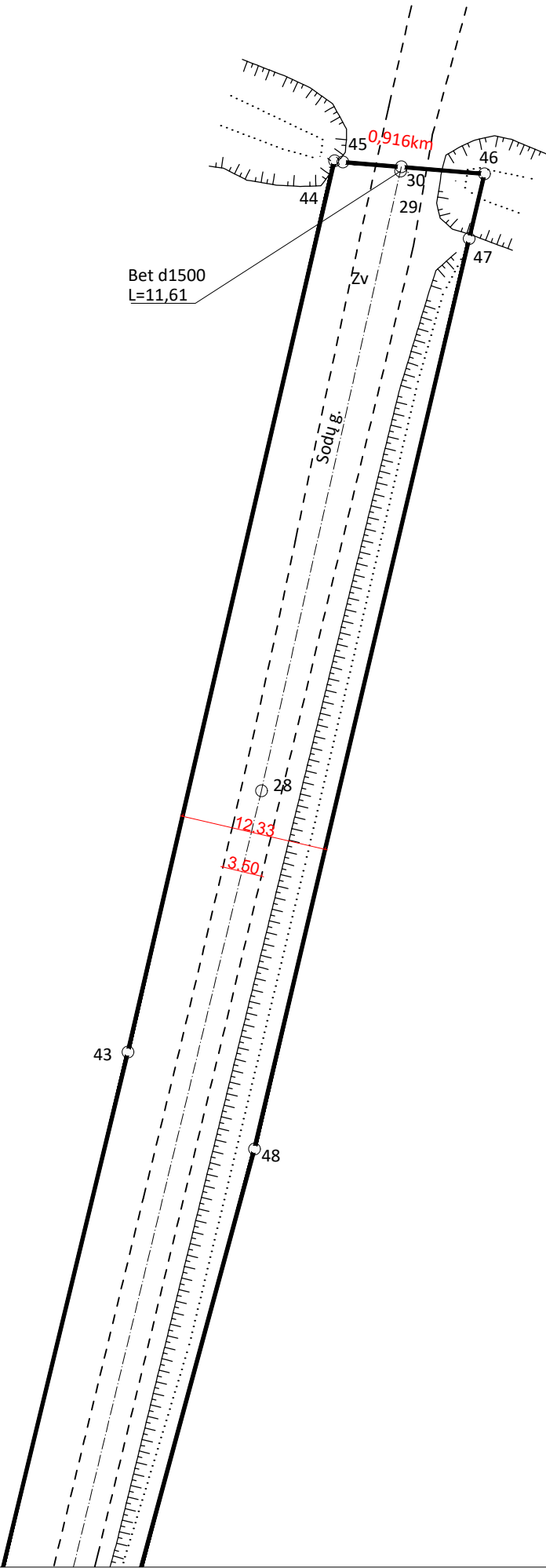
Objekto pavadinimas	Sodų g.
Savivaldybė	Marijampolės sav.
Seniūnija	Šunskų sen.
Gyvenamoji vieta	Mokolų k.

Kadastro duomenims nustatyti naudota medžiaga	
Medžiagos parengimas	Medžiagos parengimo data
Nekilnojamojo daikto kadastrinių matavimų byla, parengė matininkas S. Samsonienė, kval. pažym. Nr. 2M-M-660	2016-01-08

KELPROJEKTAS			
Matininko kvalifikacijos pažymėjimo Nr.	Pareigos	Vardas ir pavardė	Data
2M-M-2304	Geodezijos inžinierė	Justina Jatužytė	2020-06-09
	Technikas	Dainius Vitkauskas	2020-06-09



GATVĖS PLANAS M 1: 500



Objekto pavadinimas	Sodų g.
Savivaldybė	Marijampolės sav.
Seniūnija	Šunskų sen.
Gyvenamoji vieta	Mokolų k.

Kadastro duomenims nustatyti naudota medžiaga	
Medžiagos parengimas	Medžiagos parengimo data
Nekilnojamojo daikto kadastrinių matavimų byla, parengė matininkas S. Samsonienė, kval. pažym. Nr. 2M-M-660	2016-01-08

KELPROJEKTAS			
Matininko kvalifikacijos pažymėjimo Nr.	Pareigos	Vardas ir pavardė	Data
2M-M-2304	Geodezijos inžinierė	Justina Jatužytė	2020-06-09
	Technikas	Dainius Vitkauskas	2020-06-09

GATVĖS PLANAS M 1:500

Kelias (gatvė)	Sodų g.
Kaimas (miestelis)	Mokolų k.
Miestas (rajonas)	
Savivaldybė	Marijampolės sav.
Kelio ruožas	0,000-0,916 km
Unikalus Nr.	4400-5468-2016

KOORDINAČIŲ ŽINIARAŠTIS

Koordinačių sistema: LKS–94						
Kelio riba			Kelio ašis			
taško Nr.	X	Y	taško Nr.	atskaitos taško km	X	Y
32	6048694,77	457345,39	1	0,000	6048685,90	457351,32
33	6048695,24	457349,63	2	0,004	6048689,11	457354,07
34	6048702,58	457354,56	3	0,008	6048692,41	457355,94
35	6048804,34	457377,13	4	0,013	6048696,64	457358,26
36	6049020,41	457425,01	5	0,017	6048700,46	457360,11
37	6049240,27	457472,56	6	0,033	6048715,62	457363,89
38	6049297,48	457485,34	7	0,089	6048770,41	457376,67
39	6049349,82	457497,29	8	0,128	6048808,87	457385,35
40	6049391,60	457506,55	9	0,179	6048858,67	457396,57
41	6049406,29	457516,15	10	0,195	6048873,69	457400,07
42	6049426,09	457519,93	11	0,224	6048902,08	457406,43
43	6049501,76	457538,28	12	0,267	6048943,91	457415,73
44	6049576,86	457555,69	13	0,312	6048988,18	457425,80
45	6049576,75	457556,39	14	0,337	6049012,66	457431,52
46	6049575,75	457568,34	15	0,360	6049034,62	457436,63
47	6049570,28	457567,05	16	0,412	6049084,99	457447,93
48	6049493,58	457548,94	17	0,466	6049137,72	457460,11
49	6049449,10	457536,90	18	0,480	6049151,52	457463,24
50	6049429,74	457532,51	19	0,556	6049226,08	457480,06
51	6049413,43	457529,17	20	0,629	6049296,71	457496,85
52	6049410,34	457529,06	21	0,676	6049342,73	457507,78
53	6049396,15	457526,19	22	0,688	6049354,40	457510,58
54	6049014,06	457438,49	23	0,729	6049394,56	457519,91
55	6049009,04	457437,09	24	0,735	6049400,13	457520,86
56	6048987,48	457430,72	25	0,746	6049411,18	457523,04
57	6048957,26	457423,81	26	0,758	6049422,25	457525,45
58	6048906,24	457412,51	27	0,784	6049448,30	457531,25
59	6048817,59	457392,90	28	0,862	6049523,76	457549,53
60	6048801,32	457391,05	29	0,915	6049575,99	457561,25
61	6048773,59	457384,53	30	0,916	6049576,27	457561,30
62	6048733,45	457375,18				
63	6048711,92	457370,01				
64	6048677,09	457362,35				
65	6048677,87	457356,87				
66	6048693,89	457345,87				
67	6048694,77	457345,39				

Žiniaraštį sudarė:

Matininkas, nustatęs kadastro duomenis

(parašas)

Justina Jatužytė

(vardas ir pavardė)